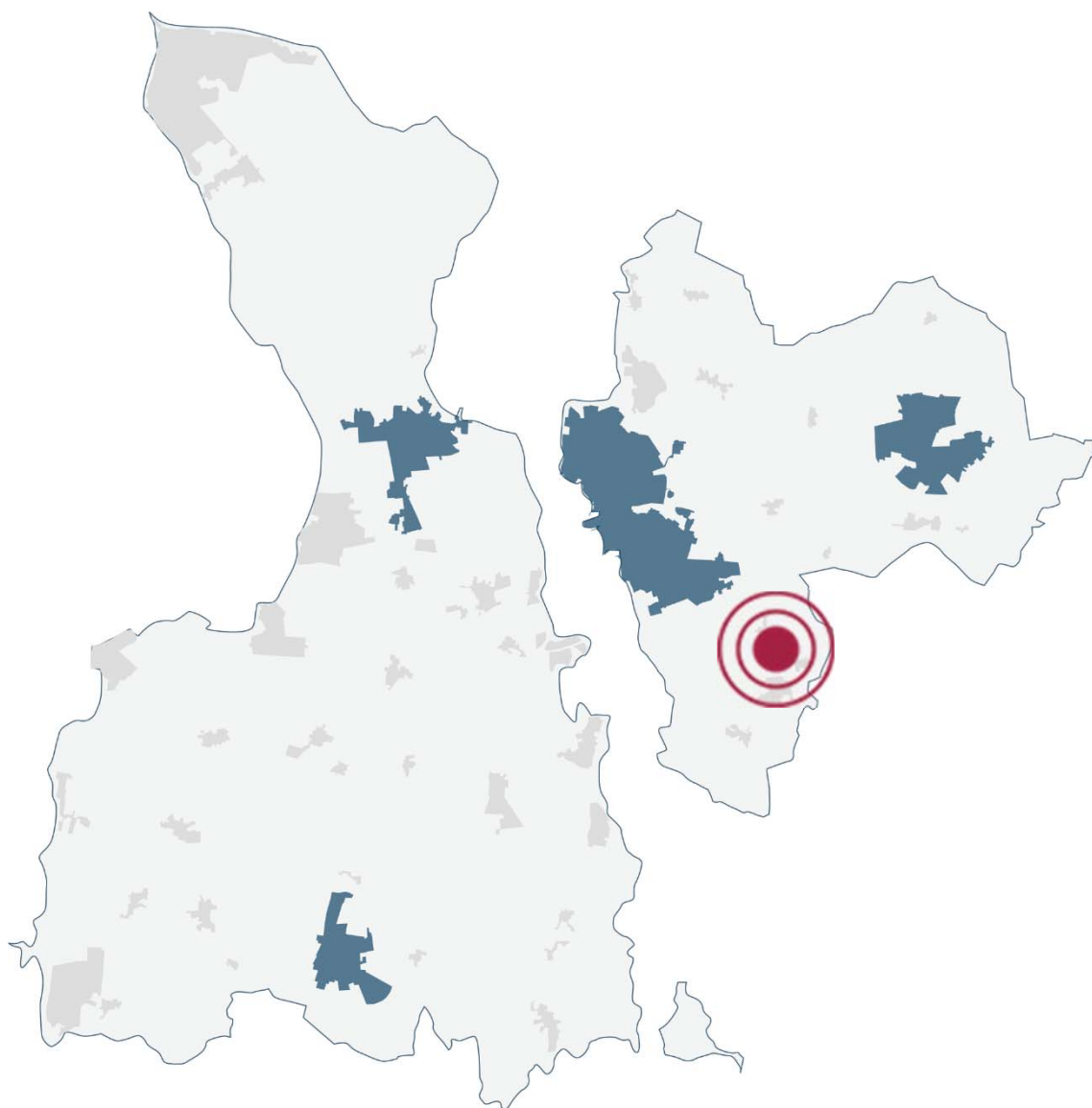


# TILLÆG 009 TIL KOMMUNEPLAN

For boliger i Bakkekvarteret i Vinge

**VEDTAGET**



FREDERIKSSUND  
KOMMUNE

# Indhold

<b>Redegørelse</b> .....	<b>4</b>
BAGGRUND FOR KOMMUNEPLANTILLÆGGET .....	4
FORMÅLET MED KOMMUNEPLANTILLÆGGET .....	4
BELIGGENHED OG EKSISTERENDE FORHOLD .....	4
EKSISTERENDE FORHOLD .....	4
KOMMUNEPLANTILLÆGGETS INDHOLD.....	4
FORHOLD TIL ANDEN PLANLÆGNING OG LOVGIVNING.....	4
PÅVIRKNING AF NATURA 2000-OMRÅDE.....	4
§ 3 BESKYTTET NATUR.....	4
VANDOMRÅDEPLANER.....	5
SPILDEVANDSPLAN OG OVERFLADEVAND .....	5
FINGERPLANEN.....	6
KOMMUNEPLANENS BYUDVIKLINGSSTRATEGI OG TEMAER .....	6
KOMMUNEPLANRAMMER.....	7
MILJØVURDERING .....	7
<b>Bestemmelser</b> .....	<b>8</b>
PLANNAVN .....	8
RAMME .....	8
PLANNAVN .....	8
PLANDISTRIKT.....	8
RAMMENAVN .....	8
GENEREL ANVENDELSE .....	8
SPECIFIK ANVENDELSE .....	8
FREMTIDIG ZONESTATUS.....	8
ZONESTATUS.....	8
BEBYGGELSESPROCENT .....	8
MAKSIMALT ANTAL ETAGER.....	8
MAKSIMAL BYGNINGSHØJDE .....	8
RAMMETEKSTER.....	8
NOTAT.....	8

PLANNAVN .....	9
RAMME .....	9
PLANNAVN .....	9
PLANDISTRIKT .....	9
RAMMENAVN .....	9
GENEREL ANVENDELSE .....	9
SPECIFIK ANVENDELSE .....	9
FREMTIDIG ZONESTATUS .....	9
ZONESTATUS .....	9
BEBYGGELSESPROCENT .....	9
MAKSIMALT ANTAL ETAGER .....	9
MAKSIMAL BYGNINGSHØJDE .....	9
RAMMETEKSTER .....	9
NOTAT .....	9
VEDTAGELSE .....	9

# Redegørelse

## BAGGRUND FOR KOMMUNEPLANTILLÆGGET

Frederikssund Kommune har modtaget en ansøgning med ønske om at etablere et nyt boligområde i Bakkekarveret i Vinge. Projektet indebærer opførelse af 200 -250 boliger i en formation af 3 boliggrupper som en blanding af etageboliger og rækkehuse.

## FORMÅLET MED KOMMUNEPLANTILLÆGGET

Kommuneplanen indeholder en rækkefølgeplan for kommunens byudviklingsområder, herunder områder i Vinge. Planområdet er omfattet af rækkefølgeplanen, idet arealet et planlagt frigivet til byudvikling i anden halvdel af kommuneplanperioden, dvs. 2027-2033.

Formålet med kommuneplantillægget er at ændre rækkefølgebestemmelserne, så arealet kan frigives til byudvikling.

## BELIGGENHED OG EKSISTERENDE FORHOLD



**Oversigtskort**  
Projektområdet nord for Snostrup

Området omfatter matrikelnummer 11 og dele af matrikelnumrene 1n, 1f og 31 Snostrup By, Snostrup.

### Eksisterende forhold

Området anvendes til landbrug og fremstår som et åbent grønt areal med en placering umiddelbart

Nord for Snostrup. Mod vest omfatter området Præstemosen og mod øst grænser området op til Snostrupvej. Mod nord vil afgrænsningen blive Vinge Boulevard, der er under anlæg.

Planområdet er omfattet af følgende kommuneplanrammer i Kommuneplan 2021-2033:

- BB 2.2 – Blandet byområde Vinge Syd
- BB 2.9 – Vinge Syd

Kommuneplanen fastsætter rammeområdernes anvendelse til blandet byområde. Områderne forbeholdes byudviklingsformål, herunder bolig- og erhvervsformål, offentlig og privat serviceforsyning samt grønne områder, veje og stier. Der er ikke fastlagt rammer for byggemuligheder. Afgrænsningen af de eksisterende rammeområder ses på kortbilag 1.

## KOMMUNEPLANTILLÆGGETS INDHOLD

Med tillæg 009 ændres rækkefølgeplanen i Kommuneplan 2021-2033 således, at planområdet frigives til byudvikling nu og ikke først i anden halvdel af kommuneplanperioden.

## FORHOLD TIL ANDEN PLANLÆGNING OG LOVGIVNING

Et kommuneplantillæg må ikke stride mod regler eller beslutninger efter anden lovgivning, som er bindende for kommuneplanlovgivningen. I det følgende beskrives kommuneplantillæggets forhold til anden lovgivning.

### Påvirkning af Natura 2000-område

Jævnfør Habitatbekendtgørelsen (BEK nr. 926 af 27. juni 2016), om udpegning og administration af internationale naturbeskyttelsesområder samt beskyttelse af visse arter, skal der foretages en vurdering af, om det ansøgte i sig selv eller i forbindelse med andre planer og projekter kan påvirke et Natura 2000-område væsentligt.

Der kan endvidere ikke gives tilladelse, hvis det ansøgte kan beskadige eller ødelægge yngle- eller rasteområder i det naturlige udbredelsesområde for de dyre- og plantearter, der fremgår af habitatdirektivets bilag IV.

Planområdet ligger 3 km øst for det nærmeste internationale naturbeskyttelsesområde – Natura 2000 område nr. 136 "Roskilde Fjord". Det vurderes, at planerne kun i ubetydelig grad påvirker Natura 2000 området.

### § 3 beskyttet natur

Området omfatter Præstemosen og en sø, der er beskyttet iht. naturbeskyttelseslovens § 3.

Af hensyn til beskyttelsen af Bilag IV arter og deres yngle- og rasteområder i og nær § 3 området er det fastlagt, at der ikke må etableres bebyggelse, beplantning eller terrænreguleres inden for en afstand af 10 m fra Præstemosen. Dette skal bl.a. sikre at søernes nærarealer fortsat kan fungere som yngle- og rasteområder for Spidssnudet frø og evt. vandring for Stor vandsalamander. Desuden vil mosens beplantning fortsat kunne fungere som et eventuelt yngle- og rasteområde samt som ledelinje for flagermus.

§ 3 området indgår i den sammenhængende grønne struktur med 3 grønne kiler, der bliver et markant træk i området. Præstemosen og det kommende regnvandsbassin (B308-2) er en del af Det Grønne Hjerte og den øst-vestgående spredningskorridor.

Naturpleje i Præstemosen vil bidrage til at sikre den natur, der er omfattet af naturbeskyttelseslovens § 3. Tilførsel af vand til søen/Præstemosen fra håndteringen af overfladevandet i området, vil gavne yngle- og rasteområderne for bilag IV arter.

Planlægningen understøtter således arters levestedsbetingelser og spredningsmuligheder og giver mulighed for en større biodiversitet. Det planlagte byggeri vil ikke medføre beskadigelse/ødelæggelse af plantearter eller yngle- og rasteområder for beskyttede dyrearter (bilag IV).

Projektet rummer etablering af en gangbro over Præstemosen, hvilket forudsætter en dispensation fra Naturbeskyttelseslovens §3.

En dispensationsansøgning vil også kunne omfatte naturforbedrende plejetiltag i Præstemosen. Dermed vil det samlede projekt kunne anses som naturforbedrende.

### **Vandområdeplaner**

Frederikssund Kommune er omfattet af vandområdeplanen 2021 - 2027 for vandområdedistrikt II - Sjælland. Hver vandplan opstiller mål for, hvordan miljøtilstanden skal være i områdets vandløb, søer, kystvande og grundvand.

Vandplanerne skal forbedre det danske vandmiljø. De skal sikre renere vand i Danmarks kystvande, søer og vandløb i overensstemmelse med EU's vandrammedirektiv.

Lokalplanområdet ligger inden for et område med særlige drikkevandsinteresser (OSD), i

indvindingsopland og er udpeget som nitratfølsomt indvindingsområde (NFI). Derfor må der ikke nedsives ikke rensset vand fra tage eller veje og parkeringspladser mv. til grundvandet, hvorfor overflader og belægninger skal være tætte.

Der er imidlertid åbnet mulighed for, at der kan nedsives fra p-arealer såfremt årsdøgntrafikken er mindre end 600 og antallet af sammenhængende p-pladser er mindre end 30, og hvis der ikke salttes.

For Byrådets fysiske planlægning gælder, at den ikke må medføre forringelse af tilstanden i vandområder afgrænset i vandområdeplanen eller forhindre opfyldelse af de fastlagte miljømål i vandområdeplanen.

I projektet er der åbnet mulighed for, at regnvand fra bebyggelsens tage via åbne grøfter eller render kan ledes direkte til Præstemosen. Løsningen forudsætter, at en vandbalanceberegning viser, at det er en hensigtsmæssig løsning. Desuden skal det sikres, at det vandet ikke er saltet.

På den baggrund vurderes det, at den planlagte anvendelse af området til ny boligbebyggelse ikke vil medføre påvirkning af vandløb eller en øget risiko for grundvandet/drikkevandsforsyningen.

### **Kommentar**

*En ændring af vandets strømningsveje kræver en dispensation fra vandløbslovens § 6.*

Lokalplanen forringer eller forhindrer ikke de fastlagte miljømål og er i overensstemmelse med vandområdeplanen.

### **Spildevandsplan og overfladevand**

Området skal separatkloakeres og spildevandet afledes til Frederikssund Renseanlæg.

Der er tilslutningspligt for alle matrikler – både private matrikler og vej-matrikler.

Jævnfør et tillæg til spildevandsplanen, må overfladevand fra planområdet ikke nedsives, men skal opsamles og ledes til Novafos' regnvandsledning. Dette afhænger af vandbalanceberegning og afløbskoefficient – overskrides afløbskoefficienten skal der forsinkes på egen matrikel.

Overfladevand fra planområdet skal opsamles og forsinkes inden udledning til recipienten Skenkelsø Sø/Ålebæk-renden. Forsinkelse og rensning sker i



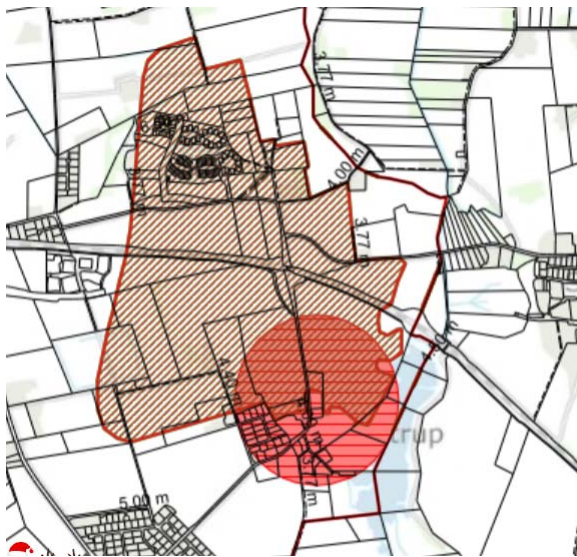
### Skovrejsning

Planen omfatter et areal, hvor skovrejsning er uønsket. Planen giver ikke mulighed for træbeplantning, der på sigt kan opnå karakter af skov, og vurderes derfor at være i overensstemmelse med kommuneplanen.

### Kulturhistoriske bevaringsværdier

Hovedparten af lokalplanområdet er omfattet af en 300 m kirkebyggelinje omkring Snostrup Kirke.

Med planlægningen fastlægges en begrænset bygningshøjde inden for det beskyttede område omkring Snostrup Kirke. Herudover er opkoblingen til den grønne struktur omkring Præstemosen og respektafstanden til Snostrup med til at sikre 'luft' omkring kirken, så den fortsat vil opleves som en fritliggende og markant bygning.



#### Oversigtskort

Cirkelslag med 300 m beskyttelseszone omkring Snostrup Kirke og polygon med angivelse af de kirkenære omgivelser og den kulturhistoriske bevaringsværdi.

Lokalplanområdet indgår desuden i et område med kulturhistoriske bevaringsværdier. Værdier der knytter sig til Snostrup Kirke og de kirkenære omgivelser.

På sådanne arealer skal der ved ønske om ændringer tages hensyn til de kulturhistoriske træk og beskyttelsesværdier, ligesom der inden for de afgrænsede kirkeomgivelser skal tages hensyn til kirkens landskabelige beliggenhed og udsigten til og fra kirken.

### Kommuneplanrammer

Planlægningen er i overensstemmelse med de gældende kommuneplanrammer, som videreføres. Jævnfør det efterfølgende afsnit 'Bestemmelser'.

Med vedtagelse af kommuneplantillæg 009 er lokalplan 160 i overensstemmelse med gældende kommuneplan.

### Miljøvurdering

Da kommuneplantillægget omhandler fysisk planlægning og fastsætter arealanvendelsen af et mindre område på lokalt plan har Frederikssund Kommune foretaget en vurdering (miljøscreening) af planen i henhold til Lov om miljøvurdering af planer og programmer og af konkrete projekter (VVM) (LBK nr 973 af 25/06/2020) § 8, stk. 2.

Kommunen har på den baggrund vurderet, at lokalplanen ikke vil få en væsentlig indvirkning på miljøet, og truffet en afgørelse om, at planen ikke er omfattet af kravet om miljøvurdering.

Afgørelsen er baseret på vurdering af:

At planerne ikke væsentligt påvirker kystlandskab, Natura 2000 områder, Bilag IV-arter, drikkevandsinteresser og kulturarv, herunder Snostrups landsbykarakter og kirkeomgivelser.

At planerne understøtter og supplerer natur og rekreative områder i forbindelse med Det Grønne Hjerte samt sikrer § 3 områders biologiske funktionalitet. Dette vil bl.a. sikre, at søernes nærarealer fortsat kan fungere som yngle- og rasteområder for Spidssnudet frø og evt. vandring for Stor vandsalamander. Desuden vil mosens beplantning fortsat kunne fungere som et eventuelt yngle- og rasteområde samt som ledelinje for flagermus.

At planerne ikke giver anledning til klimapåvirkninger ift. regnvand, ligesom planer og planlægningen understøtter forebyggende klimatiltag.

At planerne understøtter, at byggeriet vil blive opført med en bæredygtig dagsorden, og hvor CO<sub>2</sub> aftrykket vil blive vurderet i forhold til de valgte løsninger og valg af materialer.

At planerne understøtter skabelse af ny natur i form af de 3 grønne kiler ind i det bebyggede område, hvor der vil være fokus på biodiversitet og permeable overflader på terræn, for at skabe et område med naturpræget karakter.

# Bestemmelser

Kommuneplantillæg 009 viderefører de eksisterende rammer – både bestemmelser og afgrænsninger - for de berørte rammeområder BB 2.2 'Blandet byområde Vinge Syd' og BB 2.9 'Vinge Syd'. Afgrænsningen af rammeområderne ses på kortbilag 1

## PLANNAVN

Blandet byområde Vinge Syd

## RAMME

Eksisterende rammebestemmelser, der videreføres for BB 2.2:

## PLANNAVN

Blandet byområde Vinge Syd

## PLANDISTRIKT

2

## RAMMENAVN

BB 2.2 'Blandet byområde Vinge Syd'.

## GENEREL ANVENDELSE

Blandet bolig og erhverv

## SPECIFIK ANVENDELSE

Boligområde, Erhvervsområde

## FREMTIDIG ZONESTATUS

Byzone

## ZONESTATUS

Landzone

## BEBYGGELSESPROCENT

-

## MAKSIMALT ANTAL ETAGER

-

## MAKSIMAL BYGNINGSHØJDE

-

## RAMMETEKSTER

Blandet byområde. Området forbeholdes byudviklingsformål, herunder bolig og erhvervsformål, offentlig og privat serviceforsyning samt grønne områder, veje og stier.

## NOTAT

Fremtidig byzone. Området overføres med lokalplan til byzone. I den videre planlægning skal

det sikres, at der kan ske den nødvendige udbygning af interne veje, forsynings- og kloakanlæg med videre, herunder evt. støjafskærmninger i forhold til trafik anlæg. Det skal endvidere sikres, at boliger og anden støjfølsom arealanvendelse kan integreres tættest muligt med erhverv, institutioner og andre private og offentlige serviceanlæg.



## PLANNAVN

Vinge Syd

## RAMME

Eksisterende rammebestemmelser, der videreføres for BB 2.9:

## PLANNAVN

Vinge Syd

## PLANDISTRIKT

2

## RAMMENAVN

BB 2.9 'Vinge Syd'.

## GENEREL ANVENDELSE

Blandet bolig og erhverv

## SPECIFIK ANVENDELSE

Boligområde, Erhvervsområde

## FREMTIDIG ZONESTATUS

Byzone

## ZONESTATUS

Landzone

## BEBYGGELSESPROCENT

-

## MAKSIMALT ANTAL ETAGER

-

## MAKSIMAL BYGNINGSHØJDE

-

## RAMMETEKSTER

Blandet byområde. Området forbeholdes byudviklingsformål, herunder bolig og erhvervsformål, offentlig og privat serviceforsyning samt grønne områder, veje og stier.

## NOTAT

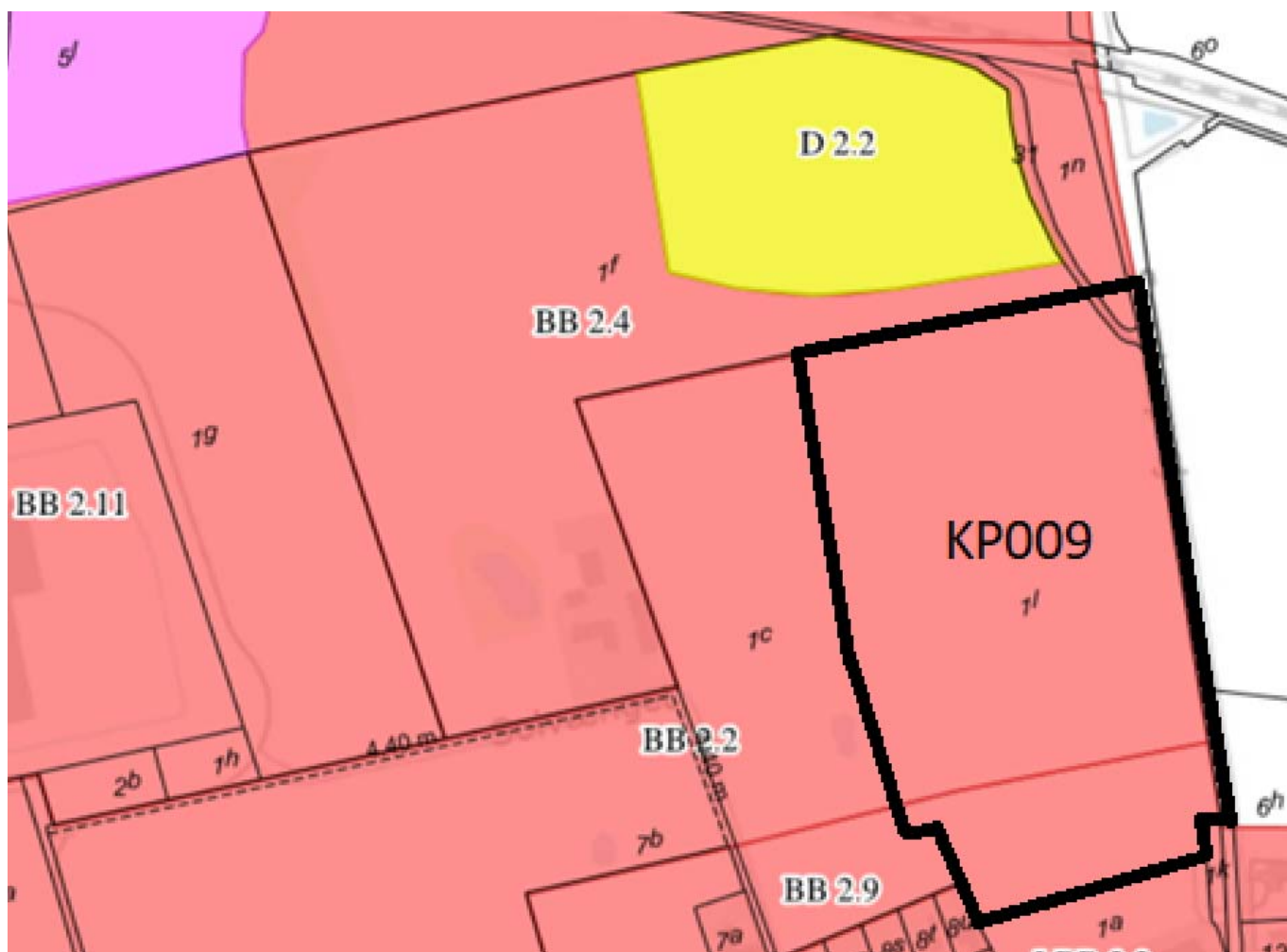
Fremtidig byzone. Området overføres med lokalplan til byzone. I den videre planlægning skal det sikres, at der kan ske den nødvendige udbygning af interne veje, forsynings- og kloakanlæg med videre, herunder evt. støjafskærmninger i forhold til trafik anlæg. Det skal endvidere sikres, at boliger og anden støjfølsom arealanvendelse kan integreres tættest muligt med erhverv, institutioner og andre private og offentlige service anlæg.

## VEDTAGELSE

Vedttaget af Frederikssund Byråd den 21. juni 2023.

Tina Tving Stauning Borgmester /  
Torben Kjærgaard Kommunaldirektør

# Kortbilag – Eksisterende rammer



Rammeområderne BB 2.2 og BB 2.9 og afgrænsning af Kommuneplantillæg 009

# Bekendtgørelse | Vedtaget

DATO FOR BEKENDTGØRELSEN ER DEN 14. AUGUST 2023.

Byrådet har den 21. juni 2023 vedtaget kommuneplantillæg 009 for boliger i Bakkekvarteret i Vinge.

## Kommuneplantillægget

Lokalplan 160 for boliger i Bakkekvarteret i Vinge er ledsaget af et kommuneplantillæg 009. Området er i henhold til kommuneplan 2021-2033 er planområdet beliggende indenfor et rækkefølgebelagt areal, hvor byudviklingen først er planlagt frigivet i anden halvdel af kommuneplanperioden, dvs. 2027 - 2033. En afvigelse fra rækkefølgeplanen kræver et kommuneplantillæg. Med kommuneplantillæg 009 ændres rækkefølgen, så området kan udbygges ved planernes vedtagelse.

## KLAGEVEJLEDNING

Denne afgørelse kan påklages til Planklagenævnet. Du skal være opmærksom på, at det kun er retlige forhold, der kan påklages. Det vil sige, at du kan klage, hvis du for eksempel mener, at udformningen af lokalplanen ikke ligger indenfor Planlovens rammer.

## Sådan klager du

Du klager via klageportalen, som du finder via borger.dk eller virk.dk. Du logger på klageportalen med Nem-ID. En klage er indgivet, når den er tilgængelig for Frederikssund Kommune via klageportalen.

I klageportalen sendes din klage automatisk først til Frederikssund Kommune. Hvis Frederikssund Kommune fastholder afgørelsen, sender Frederikssund Kommune klagen videre til behandling i nævnet via klageportalen. Du får besked om videresendelsen.

Planklagenævnet afviser din klage, hvis du sender den uden om klageportalen, medmindre du forinden er blevet fritaget for brug af klageportalen. Hvis du ønsker at blive fritaget for at bruge klageportalen, skal du sende en begrundet anmodning til Planklagenævnet. Nævnet afgør herefter, om du kan fritages for at bruge klageportalen. Se betingelserne for at blive fritaget på Planklagenævnets hjemmeside.

## Gebyr

Når du klager, skal du betale et klagegebyr. Gebyret er på 900,- kr. for privatpersoner og 1.800,- kr. for virksomheder, organisationer og offentlige myndigheder.

## Klagefrist

Klagen skal indgives inden 4 uger efter, at afgørelsen er meddelt. Er afgørelsen offentligt bekendtgjort, regnes klagefristen dog altid fra bekendtgørelsen. Hvis klagefristen udløber på en lørdag eller helligdag, forlænges klagefristen til den følgende hverdag.

## Opsættende virkning

En klage over denne afgørelse har ikke opsættende virkning efter lovgivningen. Planklagenævnet kan træffe afgørelse om at fravige lovgivningens udgangspunkt i særlige tilfælde.

Du kan få mere information på Nævnenes Hus - [Klagenævnets hjemmeside](#)